



*Liberté • Égalité • Fraternité*  
RÉPUBLIQUE FRANÇAISE

INDRE-ET-LOIRE

RECUEIL DES ACTES  
ADMINISTRATIFS SPÉCIAL  
N°37-2018-02003

PUBLIÉ LE 8 FÉVRIER 2018

# Sommaire

## Préfecture d'Indre et Loire

37-2018-02-07-002 - Zone défense et sécurité Ouest réglementation circulation routière 17 (6 pages)	Page 3
37-2018-02-07-003 - Zone défense et sécurité Ouest réglementation circulation routière 18 (6 pages)	Page 10
37-2018-02-08-001 - Zone défense et sécurité ouest réglementation circulation routière 19 (2 pages)	Page 17
37-2018-02-07-001 - Zone défense Ouest Réglementation circulation routière 16 (5 pages)	Page 20

Préfecture d'Indre et Loire

37-2018-02-07-002

Zone défense et sécurité Ouest réglementation circulation  
routière 17



PRÉFET DE LA ZONE DE DÉFENSE ET DE SÉCURITÉ OUEST

**ARRÊTÉ PORTANT RÉGLEMENTATION DE CIRCULATION ROUTIÈRE**

**N°18-17**

Vu le code de la sécurité intérieure, et notamment les articles R.122-1 et suivants relatif aux pouvoirs des préfets de zone de défense et de sécurité ;

Vu le code général des collectivités territoriales ;

Vu le code de la route, et notamment l'article R.411-18 ;

Vu la loi n° 2004-811 du 13 août 2004 modifiée de modernisation de la sécurité civile ;

Vu l'arrêté du 29 mai 2009 modifié relatif au transport des matières dangereuses par voies terrestres ;

Vu l'arrêté du 2 mars 2015 relatif à l'interdiction de circulation des véhicules de transport de marchandises à certaines périodes ;

Vu l'arrêté du Préfet de la zone de défense et de sécurité Ouest n°18-08 du 31 janvier 2018 donnant délégation de signature à M. Patrick Dallennes, préfet délégué pour la défense et la sécurité ;

Vu l'arrêté du Préfet de la zone de défense et de sécurité Ouest n°16-182 du 10 octobre 2016 portant organisation de la gestion de crises routières de niveau zonal ;

Vu l'arrêté du Préfet de la zone de défense et de sécurité Ouest n°16-190 du 30 décembre 2016 portant approbation du plan intempéries de la zone de défense et de sécurité Ouest (PIZO) ;

Considérant les difficultés de circulation liées aux intempéries dans les départements du Cher (18), de l'Eure (27), de l'Eure-et-Loir (28), de l'Indre (36), de l'Indre-et-Loire (37), du Loir-et-Cher (41), du Loiret (45), du Maine-et-Loire (49), de la Mayenne (53), de l'Orne (61) et de la Sarthe (72), et la nécessité d'assurer la sécurité de la circulation routière dans l'intérêt de l'ordre public ;

Considérant l'arrêté n°2018-00085 du préfet de police de Paris portant interdiction de la circulation des véhicules et ensembles de véhicules destinés au transport de marchandises dont le poids total autorisé en charge (PTAC) est supérieur à 7,5 tonnes sur le réseau routier du périmètre du PNVIF

Considérant l'activation du **niveau 2** du **PIZO** dans les départements suivants (message PIZO 7/02 - 10h) :

14  18  27  28  29  35  36  37  41  44  45  49  50  53  56  61  72  
 76  85

Considérant l'activation du **niveau 3** du **PIZO** dans les départements suivants (message PIZO 7/02 - 10h) :

14  18  27  28  29  35  36  37  41  44  45  49  50  53  56  61  72  
 76  85

Considérant l'activation du Poste de Commandement de Circulation en Zone Ouest (PCCZO) le 06 février 2018 à 09h30 ;

**ARRÊTE**

**Article 1<sup>er</sup> : Abrogation**

L'arrêté du Préfet de la zone de défense et de sécurité Ouest n°18-16 du 7 février 2018 à 12h15 portant réglementation de la circulation routière est abrogé à compter de l'entrée en vigueur du présent arrêté (cf. article 9).

## Article 2 : Interdiction de dépassement

Les véhicules et ensembles de véhicules dont le poids total autorisé en charge (PTAC) est supérieur à 7,5 tonnes, ne sont pas autorisés à effectuer de manœuvres de dépassement sur les axes routiers suivants :

Région	Département	Route	Gestionnaires
Centre-Val de Loire	18	A20	DIRCO
		A71	APRR
		A71	COFIROUTE
	36	A20	DIRCO
	37	A10	COFIROUTE
		A28	COFIROUTE
		A85	COFIROUTE
		D37	CD37
		D751	CD37
	41	A10	COFIROUTE
		A71	COFIROUTE
		A85	COFIROUTE
	45	A10	COFIROUTE
		A19	COFIROUTE
		A71	COFIROUTE
A77		APRR	
Normandie	28	A10	COFIROUTE
		A11	COFIROUTE
		N1154	DIRNO
		N12	DIRNO
		N123	DIRNO
		N154	DIRNO
		N254	DIRNO
	61	A28	COFIROUTE
		A28	ROUTALIS
		A88	ROUTALIS
		N12	DIRNO
	27	A13	SAPN
		A131	SAPN
		A154	SAPN
		A28	ROUTALIS
		N12	DIRNO
		N13	DIRNO
		N154	DIRNO
	Pays-de-la-Loire	49	A11
A11			COFIROUTE
A85			COFIROUTE
A87			ASF
N249			DIRO
53		A81	COFIROUTE
72		A11	ASF
		A11	COFIROUTE
		A28	COFIROUTE
	A81	COFIROUTE	

### Article 3 : Limitation de vitesse

La vitesse des véhicules et ensembles de véhicules dont le PTAC est supérieur à 7,5 tonnes est limitée à 80 km/h, sans préjudice de limitations de vitesse plus restrictives sur les axes routiers mentionnés à l'article 2 du présent arrêté.

### Article 4 : Interdiction de circulation

– Interdiction : Contournement Ile de France

Dans le cadre du contournement Île-de-France et des mesures d'interdiction qui s'appliqueront à compter de 17h mercredi 7 février,

Est **interdite la circulation à compter de l'entrée en vigueur de l'arrêté** ce jour des véhicules et ensembles de véhicules dont le PTAC est supérieur à 7,5 tonnes de PTAC affectés au transport de marchandises sur les axes routiers suivants :

Axe routier	Sens de circulation	Secteur
A11	Chartres vers Paris (sens 2)	Entre l'échangeur n°2 (Chartres) et la limite avec la région Île-de-France
N10	Tours vers Paris (sens 2)	Entre jonction N10/A10 (échangeur n°18) et la limite avec la région Île-de-France (comprend D910 entre Chartres et Île-de-France)

Est **interdite la circulation à compter de 17h** ce jour des véhicules et ensembles de véhicules dont le PTAC est supérieur à 7,5 tonnes de PTAC affectés au transport de marchandises sur les axes routiers suivants :

Axe routier	Sens de circulation	Secteur
A13	Caen vers Paris (sens 2)	Entre l'échangeur n°18 et la limite avec la région Île-de-France

Est **interdite la circulation à compter de 18h** ce jour des véhicules et ensembles de véhicules dont le PTAC est supérieur à 7,5 tonnes de PTAC affectés au transport de marchandises sur les axes routiers suivants :

Axe routier	Sens de circulation	Secteur
A10	Orléans vers Paris (sens 2)	Entre l'échangeur A10 /A19 et la limite avec la région Île-de-France <i>nota : déviation obligatoire mises en place à l'échangeur A10/A19</i>

– Interdiction : Intempéries zone Ouest

Dans le cadre de la viabilité du réseau routier PIZO,

Est **interdite la circulation à compter de 17h** ce jour des véhicules et ensembles de véhicules dont le PTAC est supérieur à 7,5 tonnes de PTAC sur les axes routiers suivants :

Axe routier	Sens de circulation	Secteur
N12	Dans les 2 sens de circulation	Entre la jonction A28/N12 (Alençon) et la limite avec la région Île-de-France
N154	Dans les 2 sens de circulation	Entre la jonction A10/N154 (échangeur n°12 de l'A10 - dépt 28) et la jonction N154/N13 (Evreux – dépt 27)

#### **Article 5 : Zone de stockage des véhicules poids lourds**

voir infra article 7

#### **Article 6 : Zone de tri des véhicules poids lourds**

Sans objet.

#### **Article 7 : Contournement de la région Île-de-France pour les véhicules poids lourds affectés au transport de marchandise et transport de matières dangereuses**

Des itinéraires de déviation sont **recommandés** afin que les véhicules et ensembles de véhicules dont le PTAC est supérieur à 7,5 tonnes contournent la région Île-de-France, à savoir :

- depuis Le Mans par le nord : A28, A13, A131, N182 (pont de Tancarville), A131, A29, A28 et A29 ;
- depuis Le Mans par le sud : A28, A10, A19.

Pour les véhicules et ensembles de véhicules dont le PTAC est supérieur à 7,5 tonnes se dirigeant vers la région Île-de-France, sont activées les zones de stockage **obligatoires** portant les références suivantes : voir annexe

#### **Article 8 : Dérogation**

Les interdictions de circulation visées aux articles 4 et 7 ne sont pas applicables aux :

- transport en commun de personne,
- véhicules et engins de secours,
- véhicules et engins d'intervention (engins d'exploitation des gestionnaires routiers, transport de sel de déneigement et fondants routiers, engins des gestionnaires de réseaux électriques et gaziers),
- véhicules non articulés affectés au transport d'animaux vivants,
- véhicules affectés à la collecte de lait, à la livraison de nutrition animale, au transport de denrées périssables.

#### **Article 9 : Application**

Les dispositions définies aux articles précédents prennent effet à **compter du 7 février 2018 à 16h**,

Les gestionnaires routiers concernés mettent en œuvre les moyens utiles à la bonne application des mesures, et l'information routière correspondante (PMV, radios autoroutières, etc.).

#### **Article 10 : Infraction**

Toute infraction aux dispositions du présent arrêté sera constatée et poursuivie conformément aux lois et règlements en vigueur.

#### **Article 11 : Exécution**

Sont chargés, chacun en ce qui le concerne, de l'exécution du présent arrêté,

– les préfets des départements concernés :

14    18    22    27    28    29    35    36    37    41  
 44    45    49    50    53    56    61    72    76    85

– les gestionnaires routiers suivants :

- APRR**    **ASF**    **CCI SE**    **CD 37**    **APRR**    **COFIROUTE**  
 **DIRCO**    **DIRNO**    **DIRO**    **SANEF**    **SAPN**    **ROUTALIS**  
 **ROUEN METROPOLE**

### Article 12 : Publication

Le présent arrêté sera publié au recueil des actes administratifs de l'État et copie en sera adressée aux services visés à l'article précédent, ainsi qu'aux préfectures de zones de défense et de sécurité limitrophes suivantes le cas échéant :    **Nord**    **Paris**    **Est**    **Sud-Est**    **Sud-Ouest**

À Rennes, le 7 février 2018 à 15h45

Pour le Préfet de la zone de défense et de sécurité Ouest,

Le Préfet délégué pour la défense et la sécurité  
auprès du Préfet de la zone de défense  
et de sécurité Ouest

**Patrick DALLENNES**



Annexe – zones de stockage PL zone Ouest

Code	Axe	Gestionnaire	Dépt	Pr Début	Pr Fin	Sens	Sens (itinéraire)	Longueur	Capacité	Lieux	Activation
A13_SAPN27_PR63_2	A13	SAPN	27	63+000	90+000	2	Caen-Paris	27 000	2 700	Heudebouville à Chaufour les Bonnières	7/02 – 17h
A10_COF28_PR57_2	A10	COFIROUTE	28	57+000	62+000	2	Orléans-Paris	5 000	750	Neuvy en beauce (Aire de Val Neuvy)	7/02 – 17h
A10_COF28_PR57_2	A10	COFIROUTE	28	62+000	71+000	2	Orléans-Paris	9 000	600	Neuvy en beauce / extension	7/02 – 17h
A11_COF28_PR47_2	A11	COFIROUTE	28	47+000	53+000	2	Le Mans-Paris	6 000	750	Gasville Oiseme-Cottainville-Champseru	Active depuis 6/02
N12_DIRNO28_PR29_2	N12	DIRNO	28	29+235	10+300	2	Alençon-Paris	5 000	250	Dampère sur Avre-Acon	7/02 – 17h
N154_DIRNO28_PR73_2	N154	DIRNO	28	73+900	76+200	2	Dreux-Chartres	2 300	110	Serazereux-Tremblay les villages-Challet	7/02 – 17h
N154_DIRNO28_PR76_1	N154	DIRNO	28	76+300	74+300	1	Chartres-Dreux	2 000	100	Serazereux-Tremblay les villages-Challet	7/02 – 17h
A10_COF37_PR183_2	A10	COFIROUTE	37	183+000	193+000	2	Tours-Paris		1 000	Monnaie (barrière de péage)	7/02 – 18h
A71_COF41_PR161_2	A71	COFIROUTE	41	161+000	167+000	2	Bourges-Orléans	6 000	300	Salbris-Theillay	7/02 – 18h

Préfecture d'Indre et Loire

37-2018-02-07-003

Zone défense et sécurité Ouest règlementation circulation  
routière 18



PRÉFET DE LA ZONE DE DÉFENSE ET DE SÉCURITÉ OUEST

**ARRÊTÉ PORTANT RÈGLEMENTATION DE CIRCULATION ROUTIÈRE**

**N°18-18**

Vu le code de la sécurité intérieure, et notamment les articles R.122-1 et suivants relatif aux pouvoirs des préfets de zone de défense et de sécurité ;

Vu le code général des collectivités territoriales ;

Vu le code de la route, et notamment l'article R.411-18 ;

Vu la loi n° 2004-811 du 13 août 2004 modifiée de modernisation de la sécurité civile ;

Vu l'arrêté du 29 mai 2009 modifié relatif au transport des matières dangereuses par voies terrestres ;

Vu l'arrêté du 2 mars 2015 relatif à l'interdiction de circulation des véhicules de transport de marchandises à certaines périodes ;

Vu l'arrêté du Préfet de la zone de défense et de sécurité Ouest n°18-08 du 31 janvier 2018 donnant délégation de signature à M. Patrick Dallennes, préfet délégué pour la défense et la sécurité ;

Vu l'arrêté du Préfet de la zone de défense et de sécurité Ouest n°16-182 du 10 octobre 2016 portant organisation de la gestion de crises routières de niveau zonal ;

Vu l'arrêté du Préfet de la zone de défense et de sécurité Ouest n°16-190 du 30 décembre 2016 portant approbation du plan intempéries de la zone de défense et de sécurité Ouest (PIZO) ;

Considérant les difficultés de circulation liées aux intempéries dans les départements du Cher (18), de l'Eure (27), de l'Eure-et-Loir (28), de l'Indre (36), de l'Indre-et-Loire (37), du Loir-et-Cher (41), du Loiret (45), du Maine-et-Loire (49), de la Mayenne (53), de l'Orne (61) et de la Sarthe (72), et la nécessité d'assurer la sécurité de la circulation routière dans l'intérêt de l'ordre public ;

Considérant l'arrêté n°2018-00085 du préfet de police de Paris portant interdiction de la circulation des véhicules et ensembles de véhicules destinés au transport de marchandises dont le poids total autorisé en charge (PTAC) est supérieur à 7,5 tonnes sur le réseau routier du périmètre du PNVIF

Considérant l'activation du **niveau 2** du **PIZO** dans les départements suivants (message PIZO 7/02 - 10h) :

14  18  27  28  29  35  36  37  41  44  45  49  50  53  56  61  72  
 76  85

Considérant l'activation du **niveau 3** du **PIZO** dans les départements suivants (message PIZO 7/02 - 10h) :

14  18  27  28  29  35  36  37  41  44  45  49  50  53  56  61  72  
 76  85

Considérant l'activation du Poste de Commandement de Circulation en Zone Ouest (PCCZO) le 06 février 2018 à 09h30 ;

**ARRÊTE**

**Article 1<sup>er</sup> : Abrogation**

L'arrêté du Préfet de la zone de défense et de sécurité Ouest n°18-17 du 6 février 2018 à 15h45 portant réglementation de la circulation routière est abrogé à compter de l'entrée en vigueur du présent arrêté (cf. article 9).

## Article 2 : Interdiction de dépassement

Les véhicules et ensembles de véhicules dont le poids total autorisé en charge (PTAC) est supérieur à 7,5 tonnes, ne sont pas autorisés à effectuer de manœuvres de dépassement sur les axes routiers suivants :

Région	Département	Route	Gestionnaires
Centre-Val de Loire	18	A20	DIRCO
		A71	APRR
		A71	COFIROUTE
	36	A20	DIRCO
	37	A10	COFIROUTE
		A28	COFIROUTE
		A85	COFIROUTE
		D37	CD37
		D751	CD37
	41	A10	COFIROUTE
		A71	COFIROUTE
		A85	COFIROUTE
	45	A10	COFIROUTE
		A19	COFIROUTE
		A71	COFIROUTE
A77		APRR	
Normandie	28	A10	COFIROUTE
		A11	COFIROUTE
		N1154	DIRNO
		N12	DIRNO
		N123	DIRNO
		N154	DIRNO
		N254	DIRNO
	61	A28	COFIROUTE
		A28	ROUTALIS
		A88	ROUTALIS
		N12	DIRNO
	27	A13	SAPN
		A131	SAPN
		A154	SAPN
		A28	ROUTALIS
		N12	DIRNO
		N13	DIRNO
N154	DIRNO		
Pays-de-la-Loire	49	A11	ASF
		A11	COFIROUTE
		A85	COFIROUTE
		A87	ASF
		N249	DIRO
	53	A81	COFIROUTE
	72	A11	ASF
		A11	COFIROUTE
A28		COFIROUTE	
		A81	COFIROUTE

### Article 3 : Limitation de vitesse

La vitesse des véhicules et ensembles de véhicules dont le PTAC est supérieur à 7,5 tonnes est limitée à 80 km/h, sans préjudice de limitations de vitesse plus restrictives sur les axes routiers mentionnés à l'article 2 du présent arrêté.

### Article 4 : Interdiction de circulation

– Interdiction : Contournement Île-de-France

Dans le cadre du contournement Île-de-France et des mesures d'interdiction appliquées sur la région parisienne,

Est **interdite la circulation** des véhicules et ensembles de véhicules dont le PTAC est supérieur à 7,5 tonnes de PTAC affectés au transport de marchandises sur les axes routiers suivants :

Axe routier	Sens de circulation	Secteur
A11	Chartres vers Paris (sens 2)	Entre l'échangeur n°2 (Chartres) et la limite avec la région Île-de-France
N10	Tours vers Paris (sens 2)	Entre jonction N10/A10 (échangeur n°18) et la limite avec la région Île-de-France (comprend D910 entre Chartres et Île-de-France)
A13	Caen vers Paris (sens 2)	Entre l'échangeur n°18 et la limite avec la région Île-de-France
A10	Orléans vers Paris (sens 2)	Entre l'échangeur A10 /A19 et la limite avec la région Île-de-France
A71	Vierzon vers Orléans (sens 2)	De l'échangeur n°4 (Salbris) à la jonction avec l'A10 (Orléans)
A10	Tours vers Orléans (sens 2)	De la jonction avec l'A28 (au nord de Tours) à la jonction avec l'A71 (Orléans)

– Interdiction : Intempéries zone Ouest

Dans le cadre de la viabilité du réseau routier PIZO,

Est **interdite la circulation** ce jour des véhicules et ensembles de véhicules dont le PTAC est supérieur à 7,5 tonnes de PTAC sur les axes routiers suivants :

Axe routier	Sens de circulation	Secteur
N12	Dans les 2 sens de circulation	Entre la jonction A28/N12 (Alençon) et la limite avec la région Île-de-France
N154	Dans les 2 sens de circulation	Entre la jonction A10/N154 (échangeur n°12 de l'A10 - dépt 28) et la jonction N154/N13 (Evreux – dépt 27)

### Article 5 : Zone de stockage des véhicules poids lourds

voir infra article 7

### Article 6 : Zone de tri des véhicules poids lourds

Sans objet.

## Article 7 : Contournement de la région Île-de-France pour les véhicules poids lourds affectés au transport de marchandise et transport de matières dangereuses

Des itinéraires de déviation sont **recommandés** afin que les véhicules et ensembles de véhicules dont le PTAC est supérieur à 7,5 tonnes contournent la région Île-de-France, à savoir :

- depuis Le Mans par le nord : A28, A13, A131, N182 (pont de Tancarville), A131, A29, A28 et A29 ;
- depuis Le Mans par le sud : A28, A10, A19.

Pour les véhicules et ensembles de véhicules dont le PTAC est supérieur à 7,5 tonnes se dirigeant vers la région Île-de-France, sont activées les zones de stockage **obligatoires** portant les références suivantes :

Code	Axe	Gestionnaire	Dépt	Pr Début	Pr Fin	Sens	Sens (itinéraire)	Longueur	Capacité	Lieux
A71_APRR18_PR209_3	A71	APRR	18	209+780	-	3	Paris-Clermont		235	Bourges-centre routier
A13_SAPN27_PR63_2	A13	SAPN	27	63+000	90+000	2	Caen-Paris	27 000	2 700	Heudebouville à Chaufour les Bonnières
A10_COF28_PR57_2	A10	COFIROUTE	28	57+000	62+000	2	Orléans-Paris	5 000	750	Neuvy en beauce (Aire de Val Neuvy)
<b>A10_COF28_PR57_2</b>	<b>A10</b>	<b>COFIROUTE</b>	<b>28</b>	<b>62+000</b>	<b>71+000</b>	<b>2</b>	<b>Orléans-Paris</b>	<b>9 000</b>	<b>600</b>	<b>Neuvy en beauce / extension</b>
A11_COF28_PR47_2	A11	COFIROUTE	28	47+000	53+000	2	Le Mans-Paris	6 000	750	Gasville Oiseme-Coltainville-Champseru
N12_DIRNO28_PR29_2	N12	DIRNO	28	29+235	10+300	2	Alençon-Paris	5 000	250	Dampère sur Avre-Acon
N154_DIRNO28_PR73_2	N154	DIRNO	28	73+900	76+200	2	Dreux-Chartres	2 300	110	Serazereux-Tremblay les villages-Challet
N154_DIRNO28_PR76_1	N154	DIRNO	28	76+300	74+300	1	Chartres-Dreux	2 000	100	Serazereux-Tremblay les villages-Challet
A10_COF37_PR183_2	A10	COFIROUTE	37	183+000	193+000	2	Tours-Paris		1 000	Monnaie (barrière de péage)
A71_COF41_PR161_2	A71	COFIROUTE	41	161+000	167+000	2	Bourges-Orléans	6 000	300	Salbris-Theillay

*Pour la bonne gestion des zones de stockages, des convois de poids-lourds pourront être organisés par les forces de l'ordre, pour le transfert de véhicules (PL) d'une zone de stockage à une autre.*

## Article 8 : Dérogation

Les interdictions de circulation visées aux articles 4 et 7 ne sont pas applicables aux :

- transport en commun de personne,
- véhicules et engins de secours,
- véhicules et engins d'intervention (engins d'exploitation des gestionnaires routiers, transport de sel de déneigement et fondants routiers, engins des gestionnaires de réseaux électriques et gaziers),
- véhicules non articulés affectés au transport d'animaux vivants,
- véhicules affectés à la collecte de lait, à la livraison de nutrition animale, au transport de denrées périssables.

## Article 9 : Application

Les dispositions définies aux articles précédents prennent effet **à compter du 7 février 2018 à 20h**,

Les gestionnaires routiers concernés mettent en œuvre les moyens utiles à la bonne application des mesures, et l'information routière correspondante (PMV, radios autoroutières, etc.).

## Article 10 : Infraction

Toute infraction aux dispositions du présent arrêté sera constatée et poursuivie conformément aux lois et

règlements en vigueur.

### Article 11 : Exécution

Sont chargés, chacun en ce qui le concerne, de l'exécution du présent arrêté,

– les préfets des départements concernés :

14    18    22    27    28    29    35    36    37    41  
 44    45    49    50    53    56    61    72    76    85

– les gestionnaires routiers suivants :


APRR    ASF    CCI SE    CD 37    APRR    COFIROUTE  
 DIRCO    DIRNO    DIRO    SANEF    SAPN    ROTALIS  
 ROUEN METROPOLE

### Article 12 : Publication

Le présent arrêté sera publié au recueil des actes administratifs de l'État et copie en sera adressée aux services visés à l'article précédent, ainsi qu'aux préfectures de zones de défense et de sécurité limitrophes suivantes le cas échéant :    Nord    Paris    Est    Sud-Est    Sud-Ouest

À Rennes, le 7 février 2018 à 19h15

Pour le Préfet de la zone de défense et de sécurité Ouest,

  
Préfecture de zone de défense  
et de sécurité Ouest  
28, rue de la Pilate  
CS 40725  
35007 RENNES CEDEX 2  
*Contrôleur Général*





Préfecture d'Indre et Loire

37-2018-02-08-001

Zone défense et sécurité ouest règlementation circulation  
routière 19



PRÉFET DE LA ZONE DE DÉFENSE ET DE SÉCURITÉ OUEST

**ARRÊTÉ PORTANT RÉGLEMENTATION DE CIRCULATION ROUTIÈRE**  
**N°18-19**

Vu le code de la sécurité intérieure, et notamment les articles R.122-1 et suivants relatif aux pouvoirs des préfets de zone de défense et de sécurité ;

Vu le code général des collectivités territoriales ;

Vu le code de la route, et notamment l'article R.411-18 ;

Vu la loi n° 2004-811 du 13 août 2004 modifiée de modernisation de la sécurité civile ;

Vu l'arrêté du 29 mai 2009 modifié relatif au transport des matières dangereuses par voies terrestres ;

Vu l'arrêté du 2 mars 2015 relatif à l'interdiction de circulation des véhicules de transport de marchandises à certaines périodes ;

Vu l'arrêté du Préfet de la zone de défense et de sécurité Ouest n°18-08 du 31 janvier 2018 donnant délégation de signature à M. Patrick Dallennes, préfet délégué pour la défense et la sécurité ;

Vu l'arrêté du Préfet de la zone de défense et de sécurité Ouest n°16-182 du 10 octobre 2016 portant organisation de la gestion de crises routières de niveau zonal ;

Vu l'arrêté du Préfet de la zone de défense et de sécurité Ouest n°16-190 du 30 décembre 2016 portant approbation du plan intempéries de la zone de défense et de sécurité Ouest (PIZO) ;

Considérant les difficultés de circulation liées aux intempéries dans les départements du Cher (18), de l'Eure (27), de l'Eure-et-Loir (28), de l'Indre (36), de l'Indre-et-Loire (37), du Loir-et-Cher (41), du Loiret (45), du Maine-et-Loire (49), de la Mayenne (53), de l'Orne (61) et de la Sarthe (72), et la nécessité d'assurer la sécurité de la circulation routière dans l'intérêt de l'ordre public ;

Considérant l'arrêté n°2018-00085 du préfet de police de Paris portant interdiction de la circulation des véhicules et ensembles de véhicules destinés au transport de marchandises dont le poids total autorisé en charge (PTAC) est supérieur à 7,5 tonnes sur le réseau routier du périmètre du PNVIF

Considérant l'activation du **niveau 2** du **PIZO** dans les départements suivants (message PIZO 7/02 - 10h) :

14  18  27  28  29  35  36  37  41  44  45  49  50  53  56  61  72  
 76  85

Considérant l'activation du **niveau 3** du **PIZO** dans les départements suivants (message PIZO 7/02 - 10h) :

14  18  27  28  29  35  36  37  41  44  45  49  50  53  56  61  72  
 76  85

Considérant l'activation du Poste de Commandement de Circulation en Zone Ouest (PCCZO) le 06 février 2018 à 09h30 ;

**ARRÊTE**

**Article 1<sup>er</sup> : Abrogation**

L'arrêté du Préfet de la zone de défense et de sécurité Ouest n°18-18 du 7 février 2018 à 19h15 portant réglementation de la circulation routière est abrogé à compter de l'entrée en vigueur du présent arrêté (cf. article 9).

## Article 2 : Application

Les dispositions définies aux articles précédents prennent effet à compter du 8 février 2018 à 10h30,  
Les gestionnaires routiers concernés mettent en œuvre les moyens utiles à la bonne application des mesures,  
et l'information routière correspondante (PMV, radios autoroutières, etc.).

## Article 3 : Infraction

Toute infraction aux dispositions du présent arrêté sera constatée et poursuivie conformément aux lois et règlements en vigueur.

## Article 4 : Exécution

Sont chargés, chacun en ce qui le concerne, de l'exécution du présent arrêté,

– les préfets des départements concernés :

14    18    22    27    28    29    35    36    37    41  
 44    45    49    50    53    56    61    72    76    85

– les gestionnaires routiers suivants :

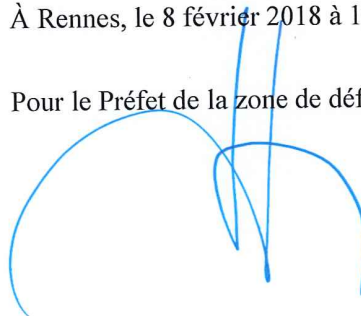
APRR    ASF    CCI SE    CD 37    APRR    COFIROUTE  
 DIRCO    DIRNO    DIRO    SANEF    SAPN    ROTALIS  
 ROUEN METROPOLE

## Article 5 : Publication

Le présent arrêté sera publié au recueil des actes administratifs de l'État et copie en sera adressée aux services visés à l'article précédent, ainsi qu'aux préfetures de zones de défense et de sécurité limitrophes suivantes le cas échéant :  Nord    Paris    Est    Sud-Est    Sud-Ouest

À Rennes, le 8 février 2018 à 10h30

Pour le Préfet de la zone de défense et de sécurité Ouest,



Préfecture d'Indre et Loire

37-2018-02-07-001

Zone défense Ouest Réglementation circulation routière

16



PRÉFET DE LA ZONE DE DÉFENSE ET DE SÉCURITÉ OUEST

**ARRÊTÉ PORTANT RÈGLEMENTATION DE CIRCULATION ROUTIÈRE**

**N°18-16**

Vu le code de la sécurité intérieure, et notamment les articles R.122-1 et suivants relatif aux pouvoirs des préfets de zone de défense et de sécurité ;

Vu le code général des collectivités territoriales ;

Vu le code de la route, et notamment l'article R.411-18 ;

Vu la loi n° 2004-811 du 13 août 2004 modifiée de modernisation de la sécurité civile ;

Vu l'arrêté du 29 mai 2009 modifié relatif au transport des matières dangereuses par voies terrestres ;

Vu l'arrêté du 2 mars 2015 relatif à l'interdiction de circulation des véhicules de transport de marchandises à certaines périodes ;

Vu l'arrêté du Préfet de la zone de défense et de sécurité Ouest n°18-08 du 31 janvier 2018 donnant délégation de signature à M. Patrick Dallennes, préfet délégué pour la défense et la sécurité ;

Vu l'arrêté du Préfet de la zone de défense et de sécurité Ouest n°16-182 du 10 octobre 2016 portant organisation de la gestion de crises routières de niveau zonal ;

Vu l'arrêté du Préfet de la zone de défense et de sécurité Ouest n°16-190 du 30 décembre 2016 portant approbation du plan intempéries de la zone de défense et de sécurité Ouest (PIZO) ;

Considérant les difficultés de circulation liées aux intempéries dans les départements du Cher (18), de l'Eure (27), de l'Eure-et-Loir (28), de l'Indre (36), de l'Indre-et-Loire (37), du Loir-et-Cher (41), du Loiret (45), du Maine-et-Loire (49), de la Mayenne (53), de l'Orne (61) et de la Sarthe (72), et la nécessité d'assurer la sécurité de la circulation routière dans l'intérêt de l'ordre public ;

Considérant l'arrêté n°2018-00082 du préfet de police de Paris portant interdiction de la circulation des véhicules et ensembles de véhicules destinés au transport de marchandises dont le poids total autorisé en charge (PTAC) est supérieur à 7,5 tonnes sur le réseau routier du périmètre du PNVIF

Considérant l'activation du **niveau 2** du **PIZO** dans les départements suivants (message PIZO 7/02 - 10h) :

14  18  27  28  29  35  36  37  41  44  45  49  50  53  56  61  72  
 76  85

Considérant l'activation du **niveau 3** du **PIZO** dans les départements suivants (message PIZO 7/02 - 10h) :

14  18  27  28  29  35  36  37  41  44  45  49  50  53  56  61  72  
 76  85

Considérant l'activation du Poste de Commandement de Circulation en Zone Ouest (PCCZO) le 06 février 2018 à 09h30 ;

**ARRÊTE**

**Article 1<sup>er</sup> : Abrogation**

L'arrêté du Préfet de la zone de défense et de sécurité Ouest n°18-15 du 6 février 2018 à 21h20 portant réglementation de la circulation routière est abrogé à compter de l'entrée en vigueur du présent arrêté (cf. article 9).

## Article 2 : Interdiction de dépassement

Les véhicules et ensembles de véhicules dont le poids total autorisé en charge (PTAC) est supérieur à 7,5 tonnes, ne sont pas autorisés à effectuer de manœuvres de dépassement sur les axes routiers suivants :

Région	Département	Route	Gestionnaires
Centre-Val de Loire	18	A20	DIRCO
		A71	APRR
		A71	COFIROUTE
	36	A20	DIRCO
		A10	COFIROUTE
	37	A28	COFIROUTE
		A85	COFIROUTE
		D37	CD37
		D751	CD37
	41	A10	COFIROUTE
		A71	COFIROUTE
		A85	COFIROUTE
	45	A10	COFIROUTE
		A19	COFIROUTE
		A71	COFIROUTE
A77		APRR	
Normandie	28	A10	COFIROUTE
		A11	COFIROUTE
		N1154	DIRNO
		N12	DIRNO
		N123	DIRNO
		N154	DIRNO
	61	N254	DIRNO
		A28	COFIROUTE
		A28	ROUTALIS
		A88	ROUTALIS
	27	N12	DIRNO
		A13	SAPN
		A131	SAPN
		A154	SAPN
		A28	ROUTALIS
N12		DIRNO	
Pays-de-la-Loire	49	N13	DIRNO
		N154	DIRNO
		A11	ASF
		A11	COFIROUTE
		A85	COFIROUTE
	53	A87	ASF
		N249	DIRO
	72	A81	COFIROUTE
A11		ASF	
A11		COFIROUTE	
A28		COFIROUTE	
		A81	COFIROUTE

### Article 3 : Limitation de vitesse

La vitesse des véhicules et ensembles de véhicules dont le PTAC est supérieur à 7,5 tonnes est limitée à 80 km/h, sans préjudice de limitations de vitesse plus restrictives sur les axes routiers mentionnés à l'article 2 du présent arrêté.

### Article 4 : Interdiction de circulation

#### – Interdiction :

Dans le cadre du contournement Île-de-France, est **interdite la circulation** des véhicules et ensembles de véhicules dont le PTAC est supérieur à 7,5 tonnes de PTAC affectés au transport de marchandises sur les axes routiers suivants :

Axe routier	Sens de circulation	Secteur
A13	Caen vers Paris (sens 2)	Entre l'échangeur n°18 et la limite avec la région Île-de-France
A10	Orléans vers Paris (sens 2)	Entre l'échangeur A10 /A19 et la limite avec la région Île-de-France <i>nota : déviations obligatoires mises en place à l'échangeur A10/A19</i>
A11	Chartres vers Paris (sens 2)	Entre l'échangeur n°2 (Chartres) et la limite avec la région Île-de-France
N10	Tours vers Paris (sens 2)	Entre jonction N10/A11 (échangeur n°18) et la limite avec la région Île-de-France (comprend D910 entre Chartres et Île-de-France)

Dans le cadre de la viabilité du réseau routier PIZO, est **interdite la circulation** des véhicules et ensembles de véhicules dont le PTAC est supérieur à 7,5 tonnes de PTAC sur les axes routiers suivants :

Axe routier	Sens de circulation	Secteur
N12	Dans les 2 sens de circulation	Entre la jonction A28/N12 (Alençon) et la limite avec la région Île-de-France
N154	Dans les 2 sens de circulation	Entre la jonction A10/N154 (échangeur n°12 de l'A10 - dépt 28) et la jonction N154/N13 (Evreux – dépt 27)

### Article 5 : Zone de stockage des véhicules poids lourds

voir infra article 7

### Article 6 : Zone de tri des véhicules poids lourds

Sans objet.

### Article 7 : Contournement de la région Île-de-France pour les véhicules poids lourds affectés au transport de marchandise et transport de matières dangereuses

Des itinéraires de déviation sont **recommandés** afin que les véhicules et ensembles de véhicules dont le PTAC est supérieur à 7,5 tonnes contournent la région Île-de-France, à savoir :

- depuis Le Mans par le nord : A28, A13, A131, N182 (pont de Tancarville), A131, A29, A28 et A29 ;
- depuis Le Mans par le sud : A28, A10, A19.

Pour les véhicules et ensembles de véhicules dont le PTAC est supérieur à 7,5 tonnes se dirigeant vers la région Île-de-France, sont activées les zones de stockage **obligatoires** portant les références suivantes :

Code	Axe	Gestionnaire	Dépt	Pr Début	Pr Fin	Sens	Sens (Itinéraire)	Longueur	Capacité	Lieux
A13_SAPN27_PR63_2	A13	SAPN	27	63+000	90+000	2	Caen-Paris	27 000	2 700	Heudebouville à Chaufour les Bonnières
A10_COF28_PR57_2	A10	COFIROUTE	28	57+000	62+000	2	Orléans-Paris	5 000	750	Neuvy en beauce (Aire de Val Neuvy)
A11_COF28_PR47_2	A11	COFIROUTE	28	47+000	53+000	2	Le Mans-Paris	6 000	750	Gasville Oiseme-Collainville-Champseru
N12_DIRNO28_PR29_2	N12	DRNO	28	29+235	10+300	2	Alençon-Paris	5 000	250	Dampère sur Avre-Acon
N154_DIRNO28_PR73_2	N154	DRNO	28	73+900	76+200	2	Dreux-Chartres	2 300	110	Serazereux-Tremblay les villages-Challet
N154_DIRNO28_PR76_1	N154	DRNO	28	76+300	74+300	1	Chartres-Dreux	2 000	100	Serazereux-Tremblay les villages-Challet

### Article 8 : Dérogation

Les interdictions de circulation visées aux articles 4 et 7 ne sont pas applicables aux :

- transport en commun de personne,
- véhicules et engins de secours,
- véhicules et engins d'intervention (engins d'exploitation des gestionnaires routiers, transport de sel de déneigement et fondants routiers, engins des gestionnaires de réseaux électriques et gaziers),
- véhicules non articulés affectés au transport d'animaux vivants,
- véhicules affectés à la collecte de lait, à la livraison de nutrition animale, au transport de denrées périssables, etc.

### Article 9 : Application

Les dispositions définies aux articles précédents prennent effet à compter du 7 février 2018 à 12h30,

Les gestionnaires routiers concernés mettent en œuvre les moyens utiles à la bonne application des mesures, et l'information routière correspondante (PMV, radios autoroutières, etc.).

### Article 10 : Infraction

Toute infraction aux dispositions du présent arrêté sera constatée et poursuivie conformément aux lois et règlements en vigueur.

### Article 11 : Exécution

Sont chargés, chacun en ce qui le concerne, de l'exécution du présent arrêté,

– les préfets des départements concernés :

- 14     18     22     27     28     29     35     36     37     41  
 44     45     49     50     53     56     61     72     76     85

– les gestionnaires routiers suivants :

- APRR     ASF     CCI SE     CD 37     APRR     COFIROUTE  
 DIRCO     DIRNO     DIRO     SANEF     SAPN     ROTALIS  
 ROUEN METROPOLE




**Article 12 : Publication**

Le présent arrêté sera publié au recueil des actes administratifs de l'État et copie en sera adressée aux services visés à l'article précédent, ainsi qu'aux préfetures de zones de défense et de sécurité limitrophes suivantes le cas échéant :  Nord  Paris  Est  Sud-Est  Sud-Ouest

À Rennes, le 7 février 2018 à 12h15

Pour le Préfet de la zone de défense et de sécurité Ouest,

  
Le Préfet délégué pour la défense et la sécurité  
auprès du Préfet de la zone de défense  
et de sécurité Ouest

**Patrick DALLENNES**